

# AREA 44

- om arkeologiska utgrävningar för ny sträcka av väg 44 utanför Lidköping.

PDF-arkiv av  
"grävningslogg"  
11. April - 27. maj 2016



## SENASTE NYTT!

Utgrävningarna vid blivande nya 44:an är färdiga vad gäller fält del. Under fälttiden kunde arbetet följas nästan dagligen hos Area 44, ett slags enklare hemsida eller dagbok utan större ambition annat än att informera publikt, utan interaktivitet. Målsättningen var att skapa enklare enkelriktad kommunikation och att lägga ned denna när den inte längre var färskvara. Så har också skett! Nu erbjuds bara detta "arkiv"!

## BESÖKARE FRÅN USA, HOLLAND ...och SVERIGE!!!

Statistiken berättar om ca 1400 - 1500 träffar/sidvisningar med besök från USA och Holland förutom de inhemska svenska besöken. Statistik säger kanske inte så mycket. Eftersom interaktivitet saknats finns inga kommentarer annat än de egna: *handen på hjärtat, litet fångigt är innehållet trots allt! Och en ständig upprepning av schaktning, sten, jord och etcetera. Men precis så monotont är det ofta på "fältet"...*

## VARFÖR AREA44?

Area44 är en del inne i våra huvuden (premotoriska barken), men HÄR är det en intern referens till ett gammaldags mät- och dokumentationssystem som kallades FFD, där man för en grävning skapade en "Areafil" som kunde få namn efter den fornlämning som undersöktes. Det är också en reverens till ett gammalt grävningprojekt döpt efter just en sådan lämning utmed samma väg (44:an), N Björke 57, som på sin tid kallades AREA 57, också den med en hemsida. Och givetvis en blinkning åt det mytiska: alla areors ur-area i Nevada: Area 51! Men det kan ju också vara så att Area44 en kort tid fanns i mångas huvuden. Precis som premotoriska barken. Den tas dock inte bort i samband med fältslutet!




"Arkivet" består helt enkelt bara av en utskrift till PDF som den visades.

# Area 44

- om aktuella arkeologiska utgrävningar för ny sträcka av väg 44 utanför Lidköping.

Besök även

- Västergötlands museums hemsida 

AREA 44 INNEHÅLLER

▼ 2016 (31)

► april (18)

▼ maj (13)

9. Maj - Till Sävare 97

10. Maj

11. Maj

12. Maj

13. Maj

13. Maj - eftermiddag

16 - 17. Maj

18. Maj

19 - 23. Maj

24. Maj - Uppstyttat & skam den som ger sig

25. Maj

26. Maj - Hej då schaktet!

27. Maj - Slut i rutan!



Om bloggen

*Sidorna underhålls under fälttiden mellan 11. April - ca 27. Maj 2016 av fältpersonalen antikvarierna Henriksson & Berglund vid Västergötlands museum. När undersökningen är slut tas sidorna bort.*

Länkar till de platser som grävs ut (öppnas i samma fönster):

- Sävare 99 i [formminnesregistret/FMIS](#)
- Sävare 100 i [formminnesregistret/FMIS](#)
- Sävare 97 i [formminnesregistret/FMIS](#)
- Rapport över förundersökningen av Sävare 97, 99 mfl: [FU-rapport](#)



fredag 27 maj 2016

## 27. Maj - Slut i rutan!

Idag eller i vart fall senast på måndag stängs/raderas just de här sidorna som handlar om tiden 11 April till 27. Maj. Från början fanns ett "bäst-före"-datum och det bör man hålla. Inläggen har sparats som PDF för internt bruk. Kanske kan de återanvändas och läggas ut på Västergötlands museums hemsida eller i något annat sammanhang. Dags att säga tack för visat intresse! Och undvik att använda stolparna i långhuset till lokal limbotävlning!

Dags för nedräkning....

10.....9.....8.....7.....6.....5.....4.....3.....2.....1.....



Nu är det slut! Kanske blir det spin-offs som inte har ett dugg med väg 44 att göra, som tex den fantastiska och nästan nya berättelsen om...biskopens borg. Men det var visst ett annat projekt...



Limbodags? Helst inte här i så fall!



# Area 44

- om aktuella arkeologiska utgrävningar för ny sträcka av väg 44 utanför Lidköping.

Besök även

- [Västergötlands museums hemsida](#) 

AREA 44 INNEHÅLLER

▼ 2016 (30)

► april (18)

▼ maj (12)

9. Maj - Till Sävare 97

10. Maj

11. Maj

12. Maj

13. Maj

13. Maj - eftermiddag

16 - 17. Maj

18. Maj

19 - 23. Maj

24. Maj - Uppstylat & skam den som ger sig

25. Maj

26. Maj - Hej då schaktet!



Om bloggen

*Sidorna underhålls under fälttiden mellan 11. April - ca 27. Maj 2016 av fältpersonalen antikvarierna Henriksson & Berglund vid Västergötlands museum. När undersökningen är slut tas sidorna bort.*

Länkar till de platser som grävs ut (öppnas i samma fönster):

- [Sävare 99 i fornminnesregistret/FMIS](#)
- [Sävare 100 i fornminnesregistret/FMIS](#)
- [Sävare 97 i fornminnesregistret/FMIS](#)
- [Rapport över förundersökningen av Säware 97, 99 mfl: FU-rapport](#)



torsdag 26 maj 2016

## 26. Maj - Hej då schaktet!

Försommardag igen till skillnad från gårdagens höstrusk. Idag gjordes det sista hopplocket av småprylar och en koll på 'kontexter' som inte tycktes vara med i databas, men nu är de det. Det hade nog blivit något knas vid sammanläggningen av geometri och data.

Ingen direkt grävning utförd idag, däremot fotodokumentation av miljö och området. Dessutom urstädning av arbetsvagnen och så hämtades den. Nu är det avetablerat. Klart slut; slut i rutan....Hej då mack...schaktet! När börjar bygget?

Imorgon avslutas också de här sidorna, helt i enlighet med vad som sagts från dag 1 i början av april. De görs till cyberskräp som möjligen KB eller FRA sparar nånstans och Google lägger väl beslag på bilderna. Det kan vara värt en viktig erinran om att sidorna varit en bärande del i den "publika presentation" det talats om i det sk förfrågningsunderlag (länsstyrelse) och som refereras till i avtalet om undersökningen. Denna "publika presentation" som hittills haft drygt 1500 sidvisningar valde vi att göra på realtid istället för att vänta till 27. Juli 2016. Så checka den punkten! 1500 är rätt "publikt".

Imorgon är sista möjliga fältdagen och efter den slocknar det i rutan. Projektet går in i en bearbetningsfas. Men det är en helt annan berättelse!



Delar av uppstolpningen till långhuset från Säware 99. Stolparna syns riktigt bra från vägen mellan Vinninga och Filsbäck. En drive-by upplevelse.



Nåt för 6 juni?! Om snörena finns kvar då. De är av papper och på dem står "fornlämning". Det kan ju stämma, fast den är ju egentligen bortgrävd inom det schaktade området. I bakgrunden (med hälsosam "bokeh"/oskärpa) syns "våra" stolpar med vit topping.

kl. 03:05:00



onsdag 25 maj 2016

## 25. Maj

Här var det ett skyfall utan like igår kväll. Stora gropen - vattenhålet - på Säware 97 hade säckat ihop i kanterna. Intressant att se vattnets inverkan på lagren. Det bidrar till att tolka avsättningarna i vattenhållets kanter. En slabbig förmiddag med att hacka ur det som gick i den nu ganska vattenfyllda gropen och i andra mer viktiga gropar/härdar. Nån enstaka keramikflisa utan större vittnesbörd hade regnat fram och överallt fanns sedimenterade pollenavsättningar. Gult (pollen) och svart (sot): det är ju trots allt Skaraborg!

Framåt eftermiddagen fick vi tillgång till en lastmaskin. Den användes till att fylla igen stora gropar och släta till schaktbotten så att ingen som av misstag vistas där ska slå sig. Ingen av platserna är besöksmål, utan privat mark så besök nu INTE grävningfälten. Här återstår nu bara hopplockning av redskap, transporter till VGM och att lämna arbetsboden åter. Plus några sista fotografier.

Bilderna: efter regnen ras samt igenfyllning med lastmaskin.



Vattenhållet har rasat! De lösare sandfraktionerna gav sig när det regnade kraftigt.



Samma grop som ovan: vattnet tycks delvis ha transporterats under schaktad yta, kanske i djurgångar. Här har det runnit genom en sådan gång och rätt ut i gropen.



Eftermiddag: vattenhållet läggs igen så att ingen skall trilla ned och t ex drunkna i lervällingen.



Här är hålet snart fyllt!

kl. 07:45:00



tisdag 24 maj 2016

## 24. Maj - Uppstylat & skam den som ger sig

Efter förfrågan på gårdagens tillsynsmöte tog vi på fältet snabbt ett beslut att byta ut papptallrikarna mot riktiga stolpar på platsen Sävare 99. Det där har vi ju gjort förr. För snart 13 år sedan satte vi upp massor av stolpar till det 40-tal husavtryck vi hittade vid trafikplats Segerstorp utanför Skövde. Fast det är en del jobb och rätt betydelselöst grävnings- och innehållsmässigt. Att "stolpa upp" är mest ett slags pedagogisk grej eller visualisering av den frånvarande. Målet med att banka ned stängselstolpar och måla dem är alltså pedagogiskt. Platsen ligger ju precis invid en väg och säkert finns där många nyfikna. Och kanske vill man hitta på något jippo här som det heter. I närheten finns en bygghandel och där köptes raskt ett förråd stängselstolpar som slogs ned i de takbärande stolphälan till långhuset och de större stolp-platserna i det enskeppiga huset. På så vis kan förbiresande och besökare lättare ana byggnadsvolymer. Kanske det kan göras en enkel skylt som förklarar stolparnas innebörd. Så, nu är det i vart fall gjort!

Som de är satta nu visar de de takbärande stolparna till det treskeppiga långhuset. För att ge en uppfattning om husets bredd så har mindre käppar satts i vägglinjerna (där hittade vi knappt några stolp-spår, men eftersom målet är pedagogiskt så behöver man inte bekymra sig om väggstolphälans vara eller inte vara). På motsvarande sätt sattes stolparna i grannhuset som är enskeppigt. En husens "dark horse" för just denna hus-layout kan vara från t ex mycket tidig järnålder eller tidig medeltid. Rentav kanske sen bondestenålder... Men i vår värld här och nu låter vi de båda vara samtida i brist på dateringar. Det ser så trevligt ut med tanken om att ha en "gårdsplan" avgränsad av två hus. Dessutom ligger de "synkront" för att använda tankar från Dansk husforskning. Den som orkar vänta på dateringar får se!

Och skam den som ger sig! Vid tömningen av stolphälan gick det inte att låta bli att försöka skrämja fram ett saknat stolphäl genom att söka det med små tvärschakt och leta efter det i sektion snarare än plan. Bingo! Där fanns spåren av ett djurgångsstört stolphäl som avslutar paren med takbärande stolphäl mot väster. Kåken blir därmed mer än 30 m lång och kan väl därför ses som hyfsat lång.



Sävare 99: båda husen i bild närmast det treskeppiga långhuset, bakom ligger det enskeppiga.



Ny skrud, delvis i vitt: stängselstolparna markerar paren ("bockparen") och kanske kan man ana de smalare pinnarna med rött på - de är signaler på vägglinjerna. Stolphålet närmast kamera till höger syntes inte förrän efter litet letande just idag!



Dark Horse, rysare, slamkrypare eller helt enkelt sett till stolpsättningen svåraterat husavtryck. Stolparna satt här i väggarna utan inre takbärande stolpar.

kl. [11:52:00](#)



måndag 23 maj 2016

## 19 - 23. Maj

Dagarna går! Tiden att uppdatera med mer information tar slut, liksom bilderna som blir allt mer lika. Sand, sten, jord... Att försöka hinna med att ständigt uppdatera var en ambition som inte funkar riktigt eftersom det oftast gjorts på "kvällstid" och det är inte meningen. Därför får det ligga nere tills det blir tid.

I brist på något bättre att informera om kan några korta ord om redskapen nämnas: snudd på teknik-nörd-dags (utan att producentnamn nämns)?!

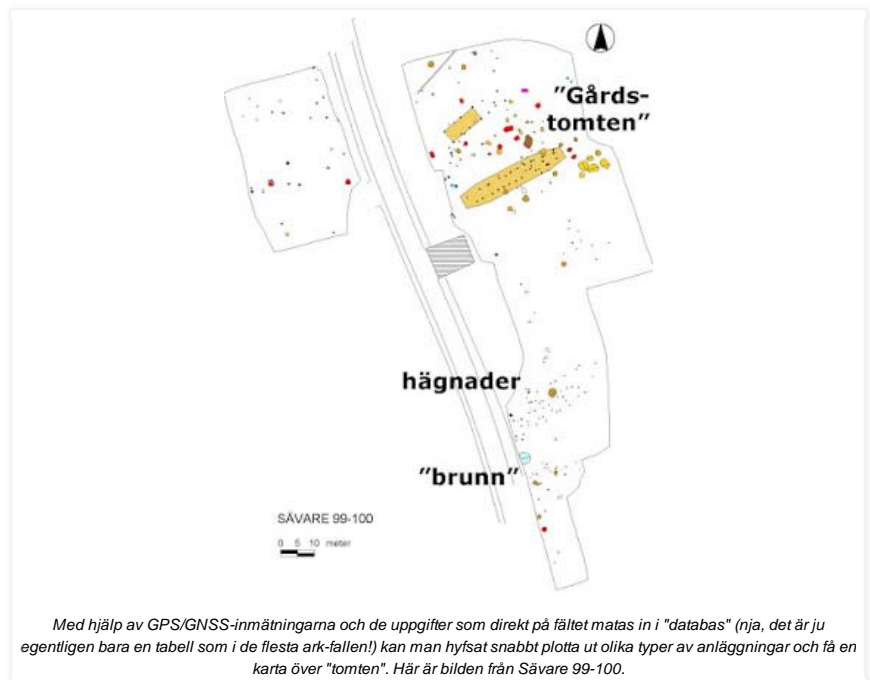
- det som grävs fram dokumenteras med mätutrustning som tar hjälp av amerikanska (GPS) och ryska (GLONASS) satelliter. Med dem (och nätverks RTK) som hjälp skapas planer/ritningar över de undersökta områdena, några av dem har visats på bloggen.

- det grävda beskrivs i text, tabell och fotoform där surfplattor ersatt anteckningspapper och ritfilm av plast. Surfplattorna är vädertåliga (inte särskilt "ruggade") och kör normala android lollipopversioner som OS; mjukvaran är ett gratis databasprogram med listigt upplagda plocklistor så att man slipper att upprepa samma sak om och om igen. I det får man också möjlighet att ta bilder (allt kan exporteras som PDF eller CSV). Traditionell transparent ritfilm och penna används än så länge för ritningar, det funkar bra och ritningarna går enkelt (!) att scanna, vektorisera eller renrita som rastergrafik om man vill ha sådan istället. En "aktiv penna" kommer att provas ut med tiden. Om nu allt måste ritas! Traditionens makt är kanske litet för stor där och här behövs kanske ett rejält omtänk.



Populära arbetsredskap: GPS/GNSS, grävmaskin och mer miljövänliga skårslev, "krafse" samt hink med diverse prylar (tumstock, påsar, ritbräde, surfplatta - fast den var inte så miljövänlig!).

Den 23. maj var det dags för tillsynsmöte nr 2 i fält med Trafikverk och Länsstyrelse och nu blir det inga fler sådana i detta projektet. Det är några dagar kvar och här skall göras en uppsamling som bl a omfattar grävning och kompletterande dokumentation i de större igenfyllda groparna (brunnar, lertag, avfallsgrop m m).



Med hjälp av GPS/GNSS-inmätningarna och de uppgifter som direkt på fältet matas in i "databas" (nja, det är ju egentligen bara en tabell som i de flesta ark-fallen!) kan man hyfsat snabbt plotta ut olika typer av anläggningar och få en karta över "tomten". Här är bilden från Sävare 99-100.



*Två foto, en grop. Bilderna visar två plan över "brunnens" eller "jättegropens" västra kant. I en annan värld skulle lageravsättningarna i gropens sida t ex ha dokumenterats med färgpennor skiktvis ned till botten för att visa vattenavsättningarna. Nu räcker det med foto, en vanlig ritning och ett konstaterande hur gropen successivt fyllts med sotiga avsättningar och nedrasad sand. En förfallen brunn?! Övre bilden ca +59 m ö h, nedre bilden ca 58,8 m ö h.*

kl. [11:55:00](#)



onsdag 18 maj 2016

## 18. Maj

Efter gårdagens försommareftermiddag möter idag höstväder med rätt stark vind. Allt yr igen med sand ganska fort och det är ingen ide att gräva långsamt och "snyggt". En fint framrensad yta över t ex en fin samling skörbränd sten i en härd är strax spolerad av vind och drivande sand. Dessutom är den ständiga vinden påfrestande att ha runt sig hela tiden. Det hindrar inte arbetet. Det vi kallar härdar, härdrester och sotfläckar betas av etappvis på den drygt halvt hektar stora ytan. Förutom småpocket med 1 - 3 dm djupa gropar ska också litet mer grävning göras i de stora groparna. Vi räknar med fullt färdig grävning på både Säware 99 och 97 i mitten av nästa vecka. På 99 ska egentligen bara ett urval stolphål till långhuset som ska kollas upp.

Bilderna: Fältet sandar igen - Fragment av ett lerkärl hittat i en "härd" - Mer skör sten...



Vem tappade timglasen? Av ett stycke åker har vi skapat en öken...



Skärva ur hård. Den står på vad som är kvar av botten av krukan. Det är alltså en nederdel.



Mer skör sten med trevlig bakgrundsoskärpa för att vara en simpel mobilkamera.



tisdag 17 maj 2016

## 16 - 17. Maj

16:e dennes: irriterande duggregn. Att bli våt och kall spelar inte så stor roll, men vått gör att allt arbete blir svårare. Vattnet på surfplattornas skärmar skapar t ex mysko brytningsfel när man skriver. Man riskerar att smeta ut omsorgsfullt ritade linjer på ritfilm. Sedan är det dessa gropar med skörbränd sten som bara tycks bli värre ju mer man gräver i dem. Det upplevs som ett otroligt tråkigt material just nu.


17. Maj. Litet bättre väder idag. Tillbaks till våren efter gårdagens moderna vinter. Men den skörbrända stenen kräver ändå pauser. Som tex att på rasten leta efter domarringen som ska finnas i närheten. Tyvärr visade det sig att varken den eller den s k högen vara någon höjdare. Grustaget i det området var mer spännande! Här fanns bl a en....del till en symaskin från Anno Zwieback/längesedan! (Bild nedan)Men det blev inget foto av de förmodade gravarna. Istället återvändes till de här en gång så populära skörbrända stenarna. Det är alltså främst frågan om sådana som grävs fram.(En bilf till). Tänkbara framtida projektörer (de tycktes räkna på byggjobbet) kom förbi på eftermiddagen. Sedan kom Ernst förbi en sväng... (bilden;-)



Symaskinsfragment i grustag. Modärn arkeologi!



Tillbaks till skörbrända stenarna. Delvis har de nu lagts på hög så att man visuellt lätt ska få en uppfattning av innehållet.



## 13. Maj - eftermiddag

Överraskningarnas tid är inte förbi. I sista rycket med grävmaskinen drogs en otydlig "fläck" med mörk jord fram. Som i tvättmedelsreklamens mer svårartade varianter ville den inte försvinna annat än med särskild behandling. Eller rättare sagt: det blev en grop. En riktigt stor grop. Mer än fyra - fem meter vid och styvt grävd till drygt två meter under dagens markyta. Fantasin rusar lätt iväg, i banor mot keltiska offerschakt, mystiska brunnar och annat. De omedelbara problemen hör dock inte till fantasivärlden. Här gäller det att dokumentera och det illa kvickt. Sandjorden har redan börjat rasa efter någon timme och profilen som redan säckat ihop ser inte längre kul ut som på bilden nedan. Vatten tränger in i botten och efter helgens planerade regn återstår nog bara sörja. Fyllningen är så gott som fyndtom med undantag för multnat trä i botten... Knappast ett offerschakt för en massa prylar eller folk och få alltså, men ett välkommet avbrott efter alla saker med skörbrända stenar som ligger på grävningfältet.



kl. [05:42:00](#)



[Startsida](#)

[Äldre inlägg](#)

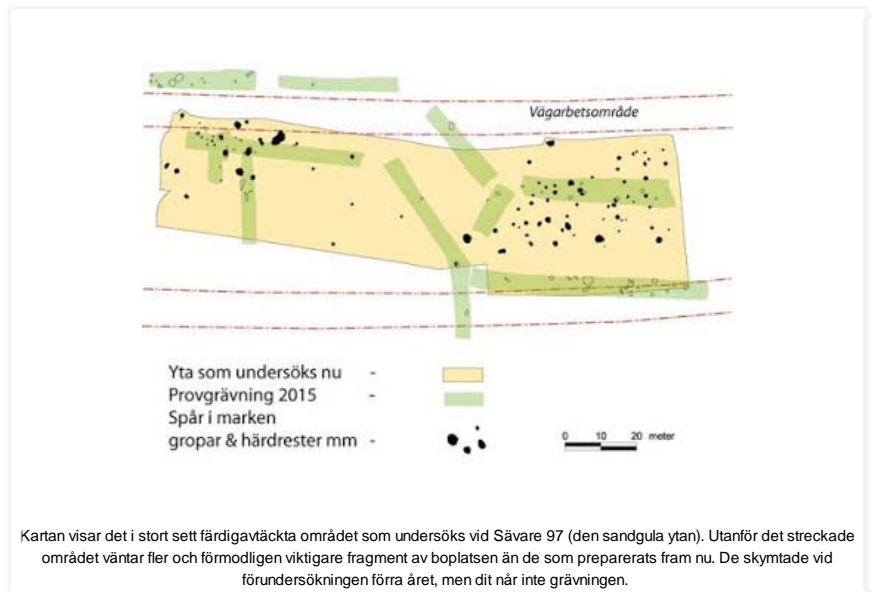
Prenumerera på: [Inlägg \(Atom\)](#)



## 13. Maj

Redan fredag?! Den 13 också. Idag färdigställs matjordsavtäckningen och det går att fokusera på att gräva och dokumentera anläggningar fram till senast 27 maj. Då skall vi vara klara. Det går redan nu att se två "aktivitetsområden" på hela grävältet om drygt 5400 kvadratmeter, ett i öst och ett i väst. Men vad är egentligen ett "aktivitetsområde"? I första rummet är det enbart ett uttryck som används när man ser att något gjorts, men vi vet inte riktigt vad. Egentligen är det inte ens ett begrepp eller särskilt användbart annat än som utfyllnadsord om ens det. Kan man föreställa sig motsatsen, en inaktivitetsyta?! Vilka slags spår avsätts på en yta där man inte anser sig ha gjort något särskilt. Vad som händer i de rum där inget särskilt tycks ske och vad slags spår avsätts där? Kanske är "härdarna" i östra området, ur kulturanalytiskt perspektiv ett gott exempel på ett sådant "inaktivitetsområde": en vardaglig oväsentlighet i sin samtid, men som vi idag kanske ger en stor innebörd (t ex genom att berätta om "rituella härdar". Att reflektera och ha kanske överraskande tolkningar av vardagens mikrodramer i landet längsesedan kan vara nyttiga övningar i hur man faktiskt kan behöva uppfinna hjulet en gång till.

Men tillbaka till hands-on arkeologin och den igår utlovade bilden av den gigantiska gropen som full. Bilden, taget på morgonkvisten, finns nedan! Det vi ser i fotot är en profil/sektion. Gropen har varit minst en meter djup och nästan 4,25 meter vid som störst!



kl. 04:10:00



onsdag 11 maj 2016

## 12. Maj

I den något breddade delen av den västra grävältet hittades en stor mörk fläck. Det visade sig vara en snudd på jättelik grop som delvis i botten fyllts med skörbränd sten. Solen gör foto omöjligt annat än tidig morgon, kanske imorgonbitti! I närheten av den här typen av grop bör det ha funnits bebyggelse (åtminstone ett långhus från äldre järnålder). Man har ju knappast burit iväg med

kommer också inte att grävas fram. I västra , utökade delen av fältet finns några enstaka stolpar, men de hör inte ihop med ett långhus. En helt annan byggnad från landet inte fullt så längesen kollades in på middagsrasten. Se bild nedan.



Bilden visar en "hangarlada" från 1940-talet, byggd för att gömma ett plan (Northrop 8A/ SAAB B5) på fält 22. Litet nutidsarkeologi som avkoppling från "hårdar, hårdar och fler hårdar".

kl. [23:31:00](#)



## 11. Maj

Samma som igår, sand som yr och fler framgrävda hårdar. Eftersom Plogjordsavtäckningen går bra tar vi med oss ytor utöver de prioriterade (NB inom vägarbetsområdet) så att man vid byggstart inte drabbas av oväntade besök från forntiden. De tidigare östra och västra gravfälten har blivit ett. Antagligen kommer det att dyka upp enstaka spår i vägområdet bortom vårt grävält. Det vore konstigt annars, men i och med undersökningen finns redan tillräckligt med information om sotfläckar att man kan prioritera bort dem.

Bilden: Två grävält har blivit ett. Fotot taget ungefär i vägmitt mot väster.



kl. [23:31:00](#)



[Senare inlägg](#)

[Startsida](#)

[Äldre inlägg](#)

Prenumerera på: [Inlägg \(Atom\)](#)



# Area 44

- om aktuella arkeologiska utgrävningar för ny sträcka av väg 44 utanför Lidköping.

Besök även

- [Västergötlands museums hemsida](#) 

## AREA 44 INNEHÅLLER

- ▼ 2016 (30)
  - ▶ april (18)
  - ▼ maj (12)
    - 9. Maj - Till Sävare 97
    - 10. Maj
    - 11. Maj
    - 12. Maj
    - 13. Maj
    - 13. Maj - eftermiddag
    - 16 - 17. Maj
    - 18. Maj
    - 19 - 23. Maj
    - 24. Maj - Uppstylat & skam den som ger sig
    - 25. Maj
    - 26. Maj - Hej då schaktet! 

## Om bloggen

*Sidorna underhålls under fälttiden mellan 11. April - ca 27. Maj 2016 av fältpersonalen antikvarierna Henriksson & Berglund vid Västergötlands museum. När undersökningen är slut tas sidorna bort.*

Länkar till de platser som grävs ut (öppnas i samma fönster):

- [Sävare 99 i fornminnesregistret/FMIS](#)
- [Sävare 100 i fornminnesregistret/FMIS](#)
- [Sävare 97 i fornminnesregistret/FMIS](#)
- Rapport över förundersökningen av Säware 97, 99 mfl: [FU-rapport](#)



tisdag 10 maj 2016

## 10. Maj

Första etappen på Östra grävningfältet av Säware 97 blev färdigställt - en del mörka fläckar av det slag vi kallar "härदार" finns det här och det är förväntat från förundersökningen. De som daterades på det som nu kallats Östra fältet hörde hemma i tiden ca 100 f Kr f till omkring år noll. Men det är inte särskilt många andra spår av verksamheter än eldning. Den tidiga järnålderns gemensamma grillplats där man träffats, trivts och grillat?

Dateringar från förundersökningen av det som idag blev det "Västra fältet" antyder verksamhet som är drygt 300 - 400 år yngre. Även här finns stora härदार. Så just nu handlat det om att schakta och preparera fram spår i marken och sätta dem på kartan genom att mäta in dem. Småningom skall de grävas också.



Mät och grävutrustning.



Östra fältet - långt bort i bakgrunden finns en ladugårdshangar som hörde till krigslygfält 22. Ett "modärnt" minne som det kanske går att göra ett kort bildreportage från.

kl. [12:56:00](#)



måndag 9 maj 2016

Undersökningen fortsätter enligt tidplan. Plogjordsavtäckning på Sävare 97 påbörjad på morgonen. Här blir det en resa om 4000 - 5000 kvadratmeter yta där det främst finns spår av härdar eller nåt liknande. Några av dem hittades redan efter 10 minuters schaktning. Det är torrt i sandjorden och det är tur att det inte blåser mer än rätt måttligt. Det räcker inte för att färskt frapreparerade anläggningar ska sanda igen. Däremot får man sand i ögonen och de små små partiklar som samlas på GPS:ens display där de glittrar fint i solen vittnar om att en bra ansiktsmask hade varit förnuftigt att ha. I luftrören lär det inte glimra så fint.

Samtidigt görs dokumentationen av Sävare 99 klart. Enstaka stolphål och gropar grävs klart i sommarvärmern. Sävare 99 blir med andra ord färdigrävd om nån dag! Det blev inget hus på södra fältet där.



kl. [06:50:00](#)



**torsdag 28 april 2016**

## 29. April - från en dumphög

...syns papptallrikarna rätt bra i motljus. De kommer att blåsa bort under dagen så det är lika bra att fotografera med en gång. Bilderna nedan är det treskeppiga (dubbla rader takbärande stolphål med täta avstånd), sista bilden på det enskeppiga (väggbärande stolphål). Papptallrikarna funkade alltså trots blåsten!





kl. [22:37:00](#)



## 28. April

Avslutning på långhuset idag. De takbärande stolphälen såg riktigt bra ut (mestadels). Fotoförsök imorgon för att kunna lägga ut en bättre bild än den nedan. Överflyttning under dagen till södra delen och grävning av småstolphäl (de har visats för några dagar sedan i en ritning) och ett par jättegropar. Tidplanen funkar riktigt bra - kommande dagar städas resterande delar av Sävare 99 upp, ett kort uppehåll och sedan succesiv överflyttning till Sävare 97 som ligger en bit bortom. Kanske man därifrån kan ta nåt foto på "modärn arkeologi" i form av spåren från krigsflygfält 22, Sävare. Om det hinns med vill säga. Nån enstaka ströbesökare kom förbi under dagen.



på platsen så att de syns i ett foto. Här har ett från baklappat, påsenmärkt, husnäst utmed och ett trappsteg över väg som förstärkning för att visa lägena för stolparna. Nu föll valet på papptallrikar (vid andra tillfällen har jordbrukskalk och rakkrem på burk funkat fint också, liksom grundskolelever i skyddsvästar och hjälm.



Saknat stolphål sökes! Helst med mörk fyllning och som lystrat till begreppet "takbärande". För ett sådant saknas i långhusets annars fina rad av takbärande stolphål i den södra linjen.



Kommande dagar städas det upp på södra delen av grävältet. Här grävs bland de små stolphålen utan ordning (det blir förmodligen inget tydligt hus här), men stolphål är det. I några av dem fanns keramikflisor. I en stor grop grävdes det också (mörk skugga i bildmitt) med ett fynd av...



...vad som tycks vara en ring av harts! Sådan har t ex hittats vid gravfältgrävningar, de antas ha fungerat som tätning och fogämne i träkärl. Det går ju att kolla om det är harts, bara att sätta sin Ronson mot den och vänta på rökutvecklingen;-). Kanske blir det litet som rökelse. Återstår att se om det är del av en sådan ring.

## 27. April

En småkyllig dag igen, med grävning av bland annat de takbärande stolphälarna i det treskeppiga långhuset. Det visade sig att de såg riktigt bra ut i de grävda sektionerna också och inte bara i de planer som skymtat här tidigare dagar. Nu kan man fundera över om man skall att rensa upp området kring avtrycket av huset och markera lägen för de stolpar som stått här en gång. Det skulle innebära att skyffla runt uppgrävda sandhögar och rensa av den redan rensade schaktbotten en gång till. Det skulle också innebära att skaffa markeringsmaterial, som till exempel vita hinkar, vita, lagom uppsågade PVC-rör eller vita träkubbar. Sådant hjälper till att visa hur skåp... nej huset en gång stått. En massa jobb bara för att få några fina bilder. Det där går att ordna i bildbearbetningsprogram. Det är bättre att prioritera grävningen av de ganska rörliga stolpsättningarna i södra delen än att lägga tid på överflödsstädning. Under dagen grävdes också vad som är en eller ett par rester av den så kallade "blästplats" som lämningen registrerats som i fornminnesregistret. Fynd i övrigt: litet keramik i ganska dåligt skick, brända ben i botten av en grop och bränd lera (från väggar).



A648. Takbärande stolphäl i treskeppiga. Djur har grävt sig rakt igenom den "koliga" kärnan i fyllningen. Undrar om morrhären blev sotiga.

kl. 13:15:00



tisdag 26 april 2016

## 26. April

Med litet lätt kylslaget väder sattes grävning av stolphäl i det treskeppiga huset igång idag, och tanken om ett möjligt tvåskeppigt/mesulehus testades. Av mesulehuset lär det inte bli något så glöm vad som skrivits om det igår! En del stolphäl i det treskeppiga huset ser dock lovande ut! Det bitvis höst - vinterlika vädret gör att gasolen fick bytas (man kan ångra gårdagens kommentar om att gasolen räcker...).



Ett par av de stolphål i det treskeppiga långhuset som grävdes under dagen ("kvadrantgrävda" för att fånga in två profiler till priset en av att gräva en halv anläggning).



Grävningstyan i fotomontage: mättbandet man anar ligger mitt i spåren av det treskeppiga långhuset.

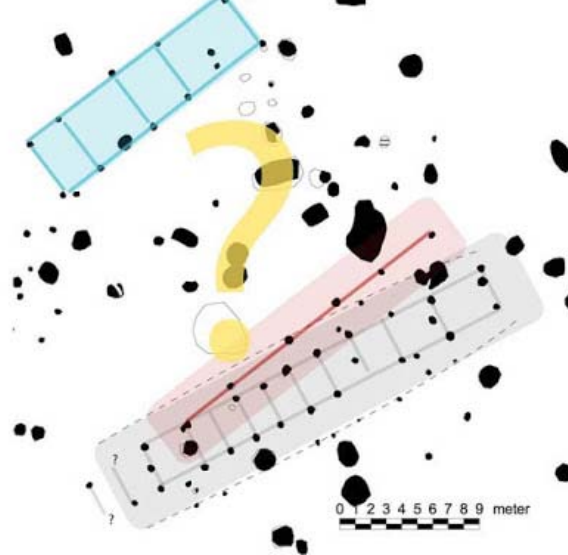
kl. [10:56:00](#)



måndag 25 april 2016

## 25. April

Tredje arbetsveckan inleddes med kyla och en isig vind. Att gasolen räckt för att hålla nån slags värme i boden är tur. Att dra på sig kalla kläder och skor på morgonen är inte skoj. Dagen delvis ägnad åt att nå ett riktigt slut på bosättningsspåren i vägarbetsområdets södra del mot Vinningahället. Här fanns en del till synes "hemlösa" stolphål som bara välldes fram ur marken förra veckan. Nu fick vi stopp på dem! Sen ska de grävas också. Metodmässigt sett ter det sig som allt mer vettigt att provgräva förmodade spår i marken innan de mäts in. Som det är nu har vi fått att välja på (bild nedan). På norra delen av grävältet har det grävts hårdar (skörbränd sten, kol, sot...) och samlats prover för datering. Färdigt med plogjordsavtäckningen! Slutresultatet är 5319 + 1460 kvadratmeter. Nedan några arbetshypoteser från "labbet på fältet".



Norra delen med de "systematiska" stolphälen: ordning och reda. Bakgrunderna till ett "ramverkshus" (blå), ett treskeppigt långhus (grå) och nu även eventuellt ett mesulehus (röd) är en arbetshypotes. Inget mer. Något att fundera över när vi gräver det nu i veckan. Vi får gräva igenom och fundera på vad groparna håller för tolkningsmässigt. Här finns även härdar och ugnar att gräva.



Södra delen av grävningsfältet. Även här finns stolphäl att gräva. Men här är mer kaos. I planen har bakgrunder från husen i bilden ovan lagts in i litet okänsligt, liksom de grå "balkarna" som ger litet struktur. Men på den här delen av grävningsfältet blir balkarna "plockepinn" och de tänkta husbakgrunderna mest en illustration till att vi här förmodligen "bara" har hägnadssystem eller något liknande. Å andra sidan är det inte fy skam - en gård har ju nån slags infrastruktur och det vore kul att få fram nåt mer än bara boende... Den som gräver får se.



Fragment av ett kärl som hittades vid middagstid, låg i en härdest som grävdes ut.

# Area 44

- om aktuella arkeologiska utgrävningar för ny sträcka av väg 44 utanför Lidköping.

Besök även

- [Västergötlands museums hemsida](#)

## AREA 44 INNEHÅLLER

- ▼ 2016 (30)
  - april (18)
  - ▼ maj (12)
    - 9. Maj - Till Sävare 97
    - 10. Maj
    - 11. Maj
    - 12. Maj
    - 13. Maj
    - 13. Maj - eftermiddag
    - 16 - 17. Maj
    - 18. Maj
    - 19 - 23. Maj
    - 24. Maj - Uppstylat & skam den som ger sig
    - 25. Maj
    - 26. Maj - Hej då schaktet!

## Om bloggen

*Sidorna underhålls under fälttiden mellan 11. April - ca 27. Maj 2016 av fältpersonalen antikvarierna Henriksson & Berglund vid Västergötlands museum. När undersökningen är slut tas sidorna bort.*

Länkar till de platser som grävs ut (öppnas i samma fönster):

- [Sävare 99 i fornminnesregistret/FMIS](#)
- [Sävare 100 i fornminnesregistret/FMIS](#)
- [Sävare 97 i fornminnesregistret/FMIS](#)
- [Rapport över förundersökningen av Säware 97, 99 mfl: FU-rapport](#)

fredag 22 april 2016

## 22. April - tillbaks till nr 100

Dagens aktivitet på grävningen: "löpande verksamhet" fram till middagsrasten. Det innebar nästintill rutinmässig avschaktning och inmätning och en del stickprovsgrävning plus dokumentation. Det västra grävningfältet bör gå att färdigställa snabbt. Många av de redan grävda lämningarna visade sig vara djurbon och djurgångar. Här finns egentligen bara ett fåtal härdrester som kan vara mer relevanta att gräva. På motsatta sidan vägen fortsatte uppsamlingsdokumentationen av gropar och härdar mm utan större sammanhang. "Långhusets" stolphål sparas till nästa vecka. Det utlovas snöblandat regn då, och det underlättar om man vill söka "saknade" stolphål (två takbärande stolphål "saknas"). Efter middagsrasten bytte vi sida, tillbaks till området för Säware 100 och det "svåra" området längst i söder. Här flyttades en del av dumphögen för att komma åt fler stolphål. Kanske skulle bilden av dem klarna om det blev fler?!



Slagg från järnframställning?! Nej, förbluffande likt till formen kanske. men klumpen som till det yttre ser ut litet som järnslag lag ett par dm ned i orörd sandbotten (gammal sjöbotten). Klumpen är naturlig. Det kan ju (typ) vara nåt som bundit järn, och som man kan ha försökt göra järn av en gång i tiden.



Som en ny bergsformation (höjd ca 5 m) tornar dumphögarna kring västra området upp sig. Området tycktes ha varit favorit tillhåll för generationer av jordgrävande djur. En riktig boplats i det avseendet också! Men "djurens arkeologi" tycks man bara ha blivit intresserad av helt nyligen.



Här är ett kluster av djurbon dryga halvmetern ned under åkern. Förbluffande lika människoformade mörkfärgningar.



Hällristning?! Nej: infrastruktur i form av djurgångar som borrats kors och tvärs. Nästa vecka blir det stolphalsvecka och kanske fyndbilder.

kl. 10:33:00



torsdag 21 april 2016

## 21. April

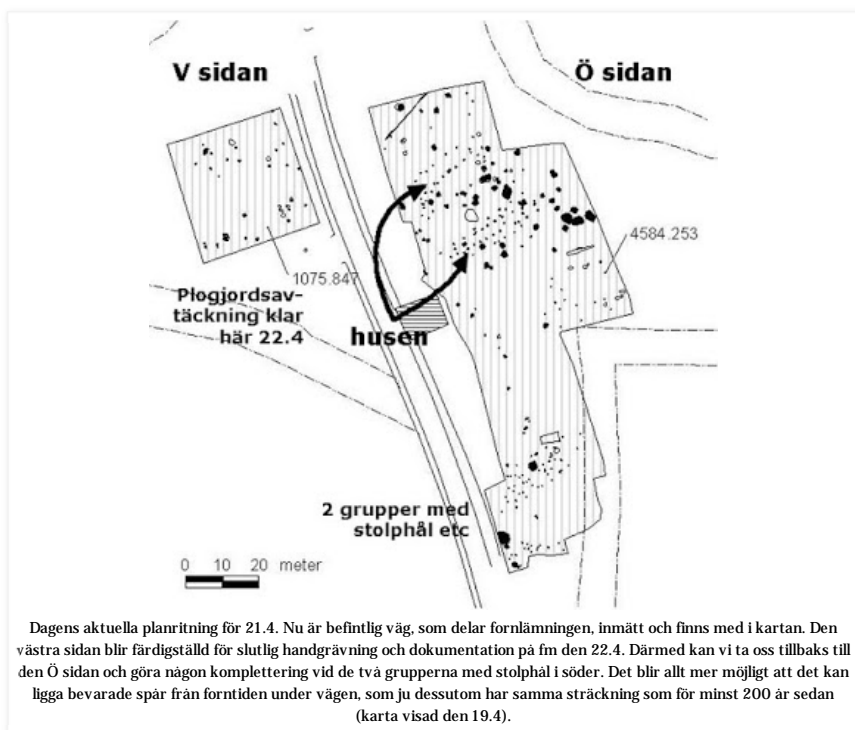
En dag med fortsatt schaktning på västra sidan vägen. Här finns något mer än en handfull gamla gropar och mörka fläckar som är ganska tillstökade av sorkar. Men ännu har inga djur syntts till. De håller sig nog undan, kanske med viss ängslan över vad antikvarierna tycker om deras infrastruktur i marken. På andra sidan vägen pågår grävning och dokumentation. Det är rester av härdar, stolphål och andra igenfyllda gropar som töms och omsätts i ord och bild i det som litet omständligt kallas "anläggningsbeskrivning". Hittills har varje dag varit frågan om "fortsatt schaktning"! En ny fas av mer intensivt grävande och dokumenterande av anläggningar börjar nästa vecka - då börjar vi med stolphålen i huset och en del annat.



I den starka blåsten driver sanden ganska snabbt över det som rensats fram i marken. Här är ett förmodat stolphål där översandningen pågätt någon timme. Pinnarna (blomstickor av trä) hjälper oss att hitta tillbaka till de som annars skulle tappas bort.



Det har inte varit varligt med moderna fynd i plogjorden. Annars brukar det finnas en del flisor från porslin (som i bilden), glas och annat som hamnat i åkerjorden på något sätt. Här är några exempel från den "nya" ytan i väster, en flisa ur ett kaffefat (?) samt del av ett öra till en kaffekopp eller sockerskål.



kl. 13:05:00



onsdag 20 april 2016

## 20. April - på andra sidan

Sedan middagstid har schaktningen nu flyttat över till västra sidan av vägen mellan Sävere kyrka och Filsbäck. Den östra sidan och Sävere 100 avslutades med en ännu en knepig koncentration av stolphål. De finns en liten bit söder om de stolphål som publicerades igår. Det är möjligt att vi återkommer hit för att utvidga området litet när vi schaktat färdigt på västra sidan.



Vägs ände? Södra delen av Sävere 100. Kanske vi utvidgar i morgon el fredag för att inte lämna kvar något i vägarbetsområdet.



Sektion i schakt på västra sidan vägen, under 0,6 m jord ligger en hård. En liten del av Sävere 99. Lageravsättningarna är litet intressanta, plogjord överst, följt av ett mer urlakat sandlager och sedan ytterligare ett gammalt bruknings/marklager där man tydligt ser att hårdens plöjts ut för rätt längesedan.


kl. [05:42:00](#)



tisdag 19 april 2016

## 19. April - Sävere 100

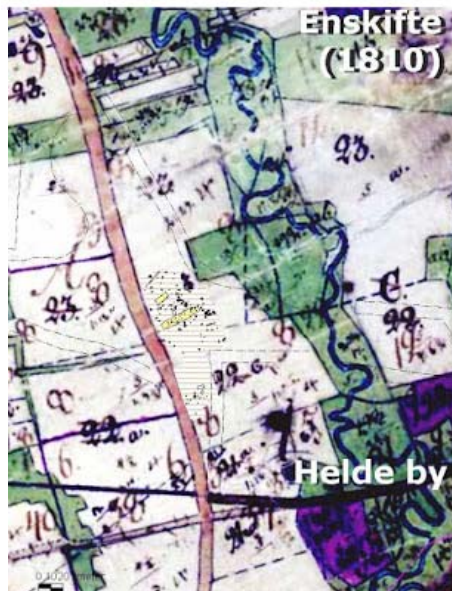
Efter ytterligare en dag med "avbaning" har öppnad yta nu kommit upp i drygt 4500 kvadratmeter. Delar av den är i stort sett tom på gamla nedgrävningar. Mot söder, inne i området för fornlämning 100 var förväntan på tydliga spår av bosättning hög. Här fanns en hel del spår i marken, avtryck av någon slags aktivitet för länge sedan. Men till skillnad från förra veckan så är det inte uppenbart vad den nya koncentrationen stolphål innebär. Är det rester efter hägnader? En "kalvhage" från järnålder (fyllningen är jättegammal, sotig och dan med små brända lerklumpar i några stolphål). Eller spår av en konstig byggnad? Den som gräver får se, vilket innebär att vi får forska vidare på dem kommande tid. Att få ordning på dem blir kanske inte lätt, så här ser det ut i grävplanen:



Längst i söder där grävningssytan tar slut ligger en klunga stolphål och en stor grop. Gropen kan ha varit litet av varje, tex ett vattenuppsamlingshål (för djur) som slutligen fyllts med avfall när det tagits ur bruk. Att se en tydlig struktur bland de få groparna är inte helt lätt. Det är knappast så enkelt att med en penna dra ett streck mellan mörka fläckar och chansa på att man får syn på något. Det är en tankenöt att lösa på fältet.



Stor grop i söder (se stor fläck i planen ovan). Tumstocken står på en meter (ca 0,8 m fyllning). Vi får se vad det blir av den (vattenhål/upsamlingsbrunn, grop - avfallsgrop).



På sistlidna byggmöte kom frågan upp om några av de diken som kan ses på gräv fältet möjligen återspeglas i gamla kartor över området. Generellt sett är svaret "nej". Möjligen kan ett bredare igenfyllt dike ha ursprunget i en äldre gräns, men fyllningsmaterialet är i stort sett identiskt med åkerjorden. Kartutsnittet är från enskifteskarta fr Helde by år 1810. Grävområdet ligger ungefär i bildmitt.

kl. [11:46:00](#)



## 19. April - setts förr?

Schaktningen har nått Sävare 100. Ett tydligt tecken är tex de halvgrävda stolphål som hittades vid förundersökningen. Här är ett bra exempel på att vi mötts förr.



Den mörka/sotiga sidan är originalfyllning medan den bruna är återfyllning från det tillfälle då halva gropen grävdes ut år 2015.

kl. [03:16:00](#)



## 19. April - nya tag med 21 ton

Så fick vi bytt till en EC210 och den har bla längre räckvidd än 14-tonsmaskinen vi haft tills idag. Avjordingen går nu mot Säware 100, strax söder om 99:an. Området mellan dem är ganska fattigt på anläggningar. Småningom kommer det att döma av förundersökningsresultaten att ändras till att bli mer boplatstikt. Det är drygt 20 m kvar dit.



Bild fr schaktning på väg mot nr 100.

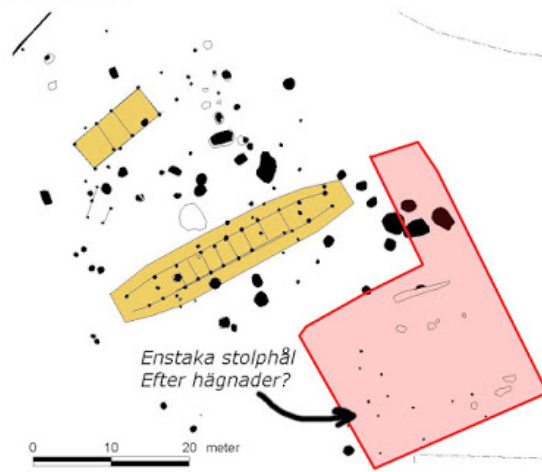
kl. [01:17:00](#)



måndag 18 april 2016

## 18. April

Möte idag med Trafikverket och Länsstyrelsen, med tillsyn- kontroll och uppdatering av hur det går. Efter en veckas jobb fanns det några riktigt roliga saker att berätta, och dessutom menar vi att vi ligger rätt till i tid. Alla mötesdeltagare hade möjlighet att gå runt på grävningfältet i blåsten och titta på det vi på arkeologvis kallar anläggningar, eller än värre "kontexter" (enkelt uttryckt de spår som bevarats i marken). Körschemat för arkeologin ser i dagsläget ut som om vi kan skifta från Säware RAÄ 99-100 (där vi är nu) till Säware RAÄ 97 senast under vecka 19. Men det var en väldigt blåsig dag och ganska nedkylande regn på eftermiddagen. Fortsatt maskinell avtäckning av åkerjord, där skikt med skörbränd sten och sotig jord (boplatstikt?) dök upp. Byte av grävmaskin till en litet större kan komma att ske imorgon. I de här åkerfälten är jordlagret som skall lyftas av delvis ganska mäktigt: omkring en halv meter. Det kräver sin maskin... De närmaste dagarna fortsätter avjordingen mot söder, in i området för Säware 100. Här kan vi också förvänta oss bosättningspår.



Plogjordsavtäckningen fortsatte efter dagens möte (ljusrött område i kartan ovan) Här dök litet större fläckar med sot och skörbränd sten upp under ploglaget. I en del av det "nya" området finns ett tiotal spridda stolphål.

kl. [11:46:00](#)



[Senare inlägg](#)

[Startsida](#)

[Äldre inlägg](#)

Prenumerera på: [Inlägg \(Atom\)](#)



# Area 44

- om aktuella arkeologiska utgrävningar för ny sträcka av väg 44 utanför Lidköping.

Besök även

- [Västergötlands museums hemsida](#)

## AREA 44 INNEHÅLLER

- ▼ 2016 (30)
  - ▶ april (18)
  - ▼ maj (12)
    - 9. Maj - Till Sävare 97
    - 10. Maj
    - 11. Maj
    - 12. Maj
    - 13. Maj
    - 13. Maj - eftermiddag
    - 16 - 17. Maj
    - 18. Maj
    - 19 - 23. Maj
    - 24. Maj - Uppstyltat & skam den som ger sig
    - 25. Maj
    - 26. Maj - Hej då schaktet!

## Om bloggen

*Sidorna underhålls under fälttiden mellan 11. April - ca 27. Maj 2016 av fältpersonalen antikvarierna Henriksson & Berglund vid Västergötlands museum. När undersökningen är slut tas sidorna bort.*

Länkar till de platser som grävs ut (öppnas i samma fönster):

- [Sävare 99 i fornminnesregistret/FMIS](#)
- [Sävare 100 i fornminnesregistret/FMIS](#)
- [Sävare 97 i fornminnesregistret/FMIS](#)
- [Rapport över förundersökningen av Säware 97, 99 mfl: FU-rapport](#)

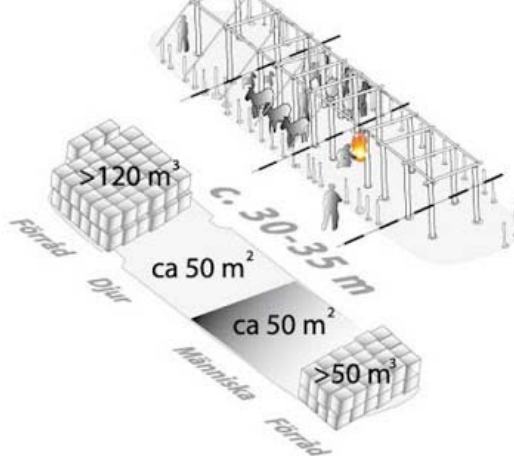
lördag 16 april 2016

## 15. April

Idag fortsatte arbetet med att preparera fram avtrycket av långhuset. Det visar sig att här fanns vaga spår av en vägglinje, ca 1.8 - 2 m från de inre, takbärande stolparna. Det innebär med säkerhet att vi har ett treskeppigt hus här. Längden kan vi uppskatta till 30-35 meter. Om husen nu är samtida ser det ut litet som en "compact living" gårdsplan med långhus i södra delen och en ekonomibygnad 10-15 m bort i den norra delen av hustomten. Vi kan nog vara väldigt nöjda med första veckans insats om vi får säga det själva!



# REKONSTRUKTION



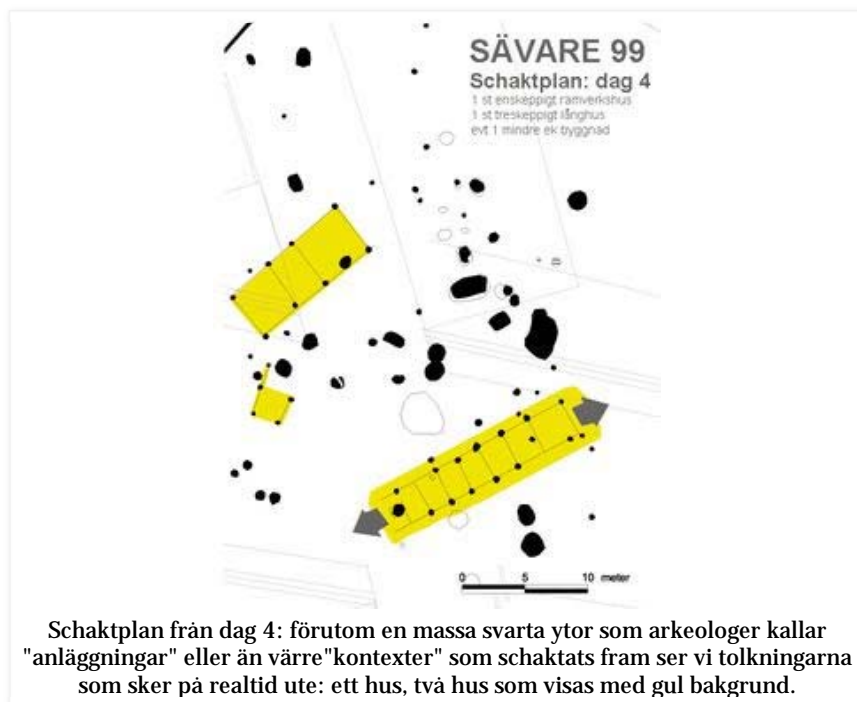
Det kanske är att ta i redan, innan långhuset grävs ut, men ungefär så här kan det ha fungerat en gång i tiden. Vi kan tycka att ett 30 - 35 m långt hus måste ha varit stort. Men tänk i termer av en tre- eller fyrårig gård, med alla dess funktioner: boende, förråd, plats för foder, stall och bås för djuren. Tar man och råtar ut en sådan trelängad gård blir den ett "långhus".

kl. 11:34:00



## 14. April

Fjärde dagen. I en annan, kanske mer episk berättelse skapas en massa saker den fjärde dagen. På grävningens fältet skapade vi den fjärde grävningens dagen ett treskeppigt långhus. Men det var först på eftermiddagen då vi hade schaktat ytterligare en bit i området. Avtrycket av huset har ännu inte blivit helt framrensat. Några få stolphål har stickprovsgrävts. I området är det dessutom svårt att få ett bra grepp på tydliga stolphål. "Fina" stolphål ser man gärna som uppvisningsexemplar i publikationer. Fula, av sorkar söndergrävda och delvis sönderplöjda stolphål ser man kanske mindre sällan, men de är nog vanligare. Här har vi en gråblaskig sandfyllning med litet kolstänk och ganska duktigt med spår av sorkens framfart. Ibland syns stolpgroparna inte särskilt bra i plan, utan man får "leta" efter dem i profiler och sektioner. På så sätt blir redan schaktningen ett slags levande labb där man ständigt måste konfronteras i vad olika mörka fläckar kan betyda. Men nu mot slutet av veckan är nog alla på fältet inblandade åt krukans, stenredskapet och husavtrycken – som ännu inte grävts ut. Tänk, de kan ju trots allt bara vara spår av sorkarnas framfart...



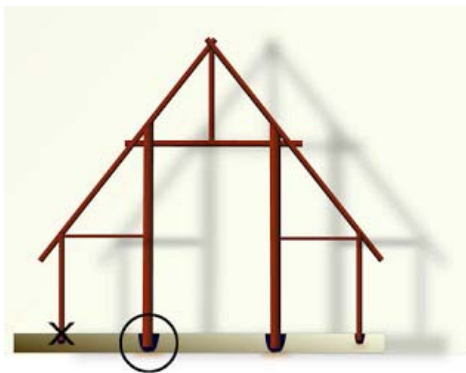
Schaktplan från dag 4: förutom en massa svarta ytor som arkeologer kallar "anläggningar" eller än värre "kontexter" som schaktats fram ser vi tolkningarna som sker på realtid ute: ett hus, två hus som visas med gul bakgrund.



Det treskeppiga huset (största gula ytan i planen ovan) i foto. Jobbet med att preparera fram det fortsätter i veckan.



I fält bör man snabbt försöka få grepp på vad som hänger ihop i ett husavtryck. Att "konstruera" det efter en massa stolphål när grävningen är avslutad är inte samma sak som att ha fått ihop dem på plats. Här är ett typiskt stolphål, söndertuggat av generationers sorkar. Ofta är de ganska upplösta och av "blaskig", blekt sandjord och för att se dem tydligt krävs skugga och fukt.



Stolphål, "takbärande": det som syns i bilderna ovan är resterna av stolphål/gropar som grävts för de längre takbärande stolphälarna i t ex långhus. I sektionen av ett sådant hus markeras det med en rund ring. Groparna för vägg stolparna grävdes inte lika djupt och de ser man sällan spåren av.

kl. 11:22:00



[Senare inlägg](#)

[Startsida](#)

[Äldre inlägg](#)

Prenumerera på: [Inlägg \(Atom\)](#)

# Area 44

- om aktuella arkeologiska utgrävningar för ny sträcka av väg 44 utanför Lidköping.

Besök även

- [Västergötlands museums hemsida](#) 

AREA 44 INNEHÅLLER

- ▼ 2016 (30)
  - ▶ april (18)
  - ▼ maj (12)
    - 9. Maj - Till Sävare 97
    - 10. Maj
    - 11. Maj
    - 12. Maj
    - 13. Maj
    - 13. Maj - eftermiddag
    - 16 - 17. Maj
    - 18. Maj
    - 19 - 23. Maj
    - 24. Maj - Uppstylat & skam den som ger sig
    - 25. Maj
    - 26. Maj - Hej då schaktet! 

Om bloggen

*Sidorna underhålls under fälttiden mellan 11. April - ca 27. Maj 2016 av fältpersonalen antikvarierna Henriksson & Berglund vid Västergötlands museum. När undersökningen är slut tas sidorna bort.*

Länkar till de platser som grävs ut (öppnas i samma fönster):

- [Sävare 99 i fornminnesregistret/FMIS](#)
- [Sävare 100 i fornminnesregistret/FMIS](#)
- [Sävare 97 i fornminnesregistret/FMIS](#)
- [Rapport över förundersökningen av Säware 97, 99 mfl: FU-rapport](#) 

lördag 16 april 2016

## 13. April - botten upp!

Efter tredje dagen på boplaten Säware 99 har vi schaktat fram fler tydliga bosättningsspår. I fornminnesregistret beskrivs platsen som en "blästplats", men egentligen är Säware 99-100 en bosättning från den äldre järnåldern. Flera spår som vi hittat är så tydliga att vi kan tala om en plats som var i bruk under s k keltisk/förromersk järnålder för drygt 2000 – 2500 år sedan. De är "gamla bekanta" och så bra att man knappt ens behöver tänka på att göra C14-dateringar. Hit hör ett ganska stort kärl, med ärtstora intryck i mynningsranden (som dessutom ställts uppochned i en grop), ett par stora rektangulära härdar och kanske ett enskeppigt hus. Det sista består i dagsläget enbart stolphål som inte grävts ut ännu. I ytan av ett stolphål låg för övrigt nacken av en slipad yxa eller slägghammare av sten (antagligen *inte* ett stenåldersredskap). Här får vi anledning att återkomma när vi börjat gräva ut stolphålen. Sammanfattningsvis – en ordinar boplat som är runt 2000 – 2500 år gammal. Inte illa efter några dagars schaktning och grävning.



Slägghammare?! Det kan också vara nacken på en yxa, eller enbart ett avslaget bryne. Fragmentet stod heller inte rakt upp i stolphålet, utan på sidan. men bilden blev bättre så här.



bra i akern i nära 2000 år. Att botten, som legat uppat plojts och eroderats bort (om det ens fanns här från när det hamnade här) är borta är trist. Innehållet? Här fanns inget med kärlet samtida innehåll. Sand, plogjord och inte brända sädeskorn & c:o.



**Kärlet hopsamlat**

På fragmentet längst ned till höger anar man kanske de ärtstora intrycken i mynningsranden

kl. 10:29:00



## 11. April - första dagen

11/4 2016: grävstart på 99:an! Vi firar inte dagen med tårta direkt, men med solsken! Härligt?! Nej, det ställer till det när man skall söka vaga skuggor i den mark man schaktar. Men annars är vädret en bra start! Här är ett par vykortsbilder från grävningen, men än är det bara början och inte mycket att säga. Vi hittar "tillbaks" till saker som syntes vid förundersökningen. Men det vore väl konstigt om vi inte gjorde det.



kl. 10:23:00



Snart startar bygget av en ny vägsträcka utanför Lidköping. Det är väg 44 som skall få en ny korridor mellan Lidköping och Källby. Som vid så många andra gånger är kulturmiljövården och arkeologin ute på plats och kollar läget innan man börjar bygga. Faktiskt så började Västergötlands museum "kolla läget" för en ny sträcka här redan under förra århundradet! Så länge sedan är det (1990-talet!!!).

För den aktuella sträckan gjorde museet arkeologiska utredningar och förundersökningar åren 2012 – 2015. Då hittades i en första omgång flera nya fornlämningsplatser. Arkeologiska förundersökningar gjordes 2015 (länk till en rapport över dem finns nedan). Några av dem har gått vidare till det som kallas slutundersökning., enligt beslut av Länsstyrelsen Västra Götaland. Det innebär att de ytor som berörs skall grävas fram och lämningarna skall alltså tas bort genom arkeologisk undersökning. Det är fornlämningarna Sävare RAÅ 97, 99 och 100 som vi skall demontera och dokumentera. Platserna ser man bland annat i fornminnesregistret på webben (se direktlänk nedan). Sävare 97 är ett boplatsoområde med dateringar från äldre järnålder (200 f Kr f – 400 e Kr f). Här finns boplatser rester mitt i sandig åkermark (hårdar, stolphål, gropar, kolningsgropar). Sävare 99 och 100 är ett område med spår av bosättningar och järnframställning från ungefär samma tid (det är av nån anledning nästan alltid äldre järnålder...). Här kan man räkna med ungefär samma typ av lämningar som vid 97:an, fast med mer inslag av fragmenterad järnframställning.

Undersökningarna bekostas av Trafikverket och de utförs alltså av Västergötlands museum (direktlänk:öppnas i samma fönster som detta: [vastergotlandsmuseum.se](http://vastergotlandsmuseum.se)).



- Direktlänk till platsen, med karta: [Sävare 99 i fornminnesregistret/FMIS](#)
- Direktlänk till platsen, med karta: [Sävare 100 i fornminnesregistret/FMIS](#)
- Direktlänk till platsen, med karta: [Sävare 97 i fornminnesregistret/FMIS](#)
- Direktlänk till rapport över förundersökningen av Sävare 97, 99 mfl: [FU-rapport](#)

kl. 10:21:00



- om aktuella arkeologiska utgrävningar för ny sträcka av väg 44 utanför Lidköping.

Besök även

- [Västergötlands museums hemsida](#)

## AREA 44 INNEHÅLLER

### ▼ 2016 (30)

#### ► april (18)

#### ▼ maj (12)

9. Maj - Till Sävare 97

10. Maj

11. Maj

12. Maj

13. Maj

13. Maj - eftermiddag

16 - 17. Maj

18. Maj

19 - 23. Maj

24. Maj - Uppstylat & skam den som ger sig

25. Maj

26. Maj - Hej då schaktet!

## Om bloggen

*Sidorna underhålls under fälttiden mellan 11. April - ca 27. Maj 2016 av fältpersonalen antikvarierna Henriksson & Berglund vid Västergötlands museum. När undersökningen är slut tas sidorna bort.*

Länkar till de platser som grävs ut (öppnas i samma fönster):

- [Sävare 99 i fornminnesregistret/FMIS](#)
- [Sävare 100 i fornminnesregistret/FMIS](#)
- [Sävare 97 i fornminnesregistret/FMIS](#)
- Rapport över förundersökningen av Säware 97, 99 mfl: [FU-rapport](#)

lördag 16 april 2016

## Om Area44

Area44 är en tillfällig plats för berättelser från Västergötlands museums pågående undersökningar för en ny sträcka av väg 44. Utgrävningarna kommer att pågå från april till och med maj 2016. Under den tiden kommer rapporter eller berättelser från fältet att redovisas här. När fältarbetet är över försvinner de. Area44 är också tänkt att fungera som en container eller mellanlagringsplats för material som kan läggas på Västergötlands museums hemsida, men det blir också en enkel resurs för den som vill läsa något mer om grävningarna under den tid de pågår. Målsättningen är att försöka hålla den uppdaterad under fälttidens gång, från början av april till slutet av maj 2016. Vi har medvetet valt bort möjligheterna till kommentarer, kontaktinformation etc. för att förenkla vårt arbete; vi som skriver arbetar på fältet och fokuserar på fältarbetet den tid det pågår.



kl. 10:09:00



[Senare inlägg](#)

[Startsida](#)

Prenumerera på: [Inlägg \(Atom\)](#)

